

ÖSTERREICH'S GRÖSSTE BIKE-REGION AUSTRIA'S LARGEST BIKE REGION



Line	Length	Vertical Drop
SH73 BERGSTADL-TRAIL	2,5 km	600 hm
SH72 EVIL EYE-LINE	0,3 km	120 hm
SH74 X-LINE	6,8 km	1025 hm
SH75 PRO-LINE	2,2 km	430 hm
SH76 WURZEL-TRAIL	3,4 km	320 hm
SH75 FAIRY-LINE	4,7 km	320 hm
SH80 SHEEPY HOLLOW-LINE	1,3 km	108 hm
SH43 HOCHALM-TRAIL	6,9 km	780 hm
SH44 Z-LINE	3,4 km	450 hm
SH35 HACKBERG-TRAIL	5,4 km	600 hm
SH07 BLUE-LINE	2,7 km	430 hm
SH34 BUCHHEGG-LINE	3,3 km	477 hm
SH01 PANORAMA-LINE	4,1 km	400 hm
SH02 MONTI-LINE	3,2 km	380 hm



BIKE MAP 2024 D/E

saalbach.com #homeoflössig

ÖSTERREICH'S GRÖSSTE BIKE-REGION

Saalbach Hinterglemm, Leogang und Fieberbrunn sind gemeinsam Österreichs größte Bike-Region. Diese bietet über 90 km Linien & Trails und bis zu 9 topmoderne Bergbahnen auf 7 Bergen.

AUSTRIA'S LARGEST BIKE REGION

Together with Leogang and Fieberbrunn, Saalbach Hinterglemm is Austria's largest bike region. The area offers over 90 km of the finest lines & trails and up to 9 ultra-modern lifts on 7 mountains.



The Challenge

Die Herausforderung in Österreichs größter Bike-Region? Wer schafft es, das ganze Gebiet rund um Saalbach Hinterglemm Leogang Fieberbrunn an einem Tag abzufahren? Bist du bereit?

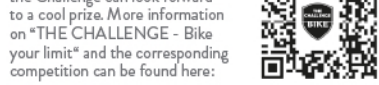
The challenge in Austria's largest bike region! Which rider can circle around the whole area of Saalbach Hinterglemm Leogang Fieberbrunn in one day? Are you ready?

Distance/distance: 92,7 km
Duration: 07:30 h
Descent/descent: 5615 hm
Ascent/ascent: 300 hm

GEWINNSPIEL | PRIZE DRAW


Jeder „Challenger“, der die Challenge erfolgreich absolviert hat, darf sich auf eine lässige Belohnung freuen. Alle weiteren Infos zu „THE CHALLENGE - Bike your limit“ und der entsprechenden Gewinnspiel findet du hier:

Every „challenger“ who completes the Challenge can look forward to a cool prize. More information on „THE CHALLENGE - Bike your limit“ and the corresponding competition can be found here:



LEGENDE | LEGEND

- Seilbahn Cable car
- Seilbahnstation Cable car station
- Sehr leichte Lines & Trails Very easy lines & trails
- Leichte Lines & Trails Easy lines & trails
- Mittelschwierige Lines & Trails Moderate lines & trails
- Schwierige Lines & Trails Difficult lines & trails
- MTB-Steckennetzwerk Route network
- Gravel Tour Gravel tour
- Radweg Bicycle trail
- Vorgegebene Richtung Predetermined direction
- Restaurant Restaurant
- Bike Wash Bike wash
- Radwerkstatt Bike service
- Bike Verleih Bike rental
- E-Bike Ladestation E-bike charging point
- Parkplatz Parking lot
- Gipfel Summit
- THE CHALLENGE - Bike your limit
- Übungsparks Training areas
- Information Information
- Zonen Areas
- Bahnhof Railway station



MTB-LEITSYSTEM | MTB GUIDANCE SYSTEM

- Vorgegebene Richtung Predetermined direction
- Schwierigkeit Difficulty
- Streckennummer & -name Route number and name

KNOW YOUR LIMITS

- Bleib auf den erlaubten, ausgeschilderten Wegen & Straßen Stay on the permitted, signposted trails & roads
- Nimm Rücksicht auf andere Wanderer*innen und Biker*innen Be considerate of other hikers and bikers
- Fahre deinem Können und deiner Kondition angepasst Ride according to your ability and fitness level
- Nutze geeignete Schutzausrüstung Use suitable protective equipment

ONLINE Bikebonus

Unsere Bike-Ticketpreise sind dynamisch. Das heißt: mit dem ONLINE BIKEBONUS hast du die Chance dein Tages- oder Mehrtagesticket frühzeitig zu einem günstigeren Preis zu sichern. An den Saalbachkassen gelten fixe Preise. Das Bike-Ticket inkludiert die unausgesprochene Benutzung der in Betrieb befindlichen Seilbahnen in Saalbach Hinterglemm und Leogang inklusive Bike-Transport. NEU ab Sommer 2024: Lade dein Ticket direkt auf dein Handy!

ACHTUNG / ATTENTION

Wegen des Neubaus der Gondelbahn Streuboden erfordert der Schweinstberg-Trail in diesem Jahr ein Uphill-Ticket von etwa 400 Höhenmetern. Eine erfolgreiche THE CHALLENGE Teilnahme ist auch ohne diesen Trail möglich. Due to the construction of the Streuboden lift, this year the Schweinstberg trail requires an uphill section of about 400 meters in altitude. A successful participation in THE CHALLENGE is also possible without this trail.

THE CHALLENGE - BIKE YOUR LIMIT



BIKE MAP - SAALBACH HINTERGLEMME

LEGENDE | LEGEND

- Seilbahn Cable car
- Seilbahnstation Cable car station
- Sehr leichte Lines & Trails Very easy lines & trails
- Leichte Lines & Trails Easy lines & trails
- Mittelschwierige Lines & Trails Moderate lines & trails
- Schwierige Lines & Trails Difficult lines & trails
- MTB-Steckennetzwerk Route network
- Gravel Tour Gravel tour
- Radweg Bicycle trail
- Vorgegebene Richtung Predetermined direction
- Restaurant Restaurant
- Bike Wash Bike wash
- Radwerkstatt Bike service
- Bike Verleih Bike rental
- E-Bike Ladestation E-bike charging point
- Parkplatz Parking lot
- Gipfel Summit
- THE CHALLENGE - Bike your limit
- Übungsparks Training areas
- Information Information
- Zonen Areas
- Bahnhof Railway station

UNSCHLAGBAR: DIE JOKER CARD

Mit der bei allen Partnerbetriebern in Saalbach Hinterglemm kostenlos inkludierten JOKER CARD gibst beim Kauf vor Ort 20% Preisvorteil auf Bike-Tickets sowie 2x täglich kostenlosen Bike-Transport bei den Bergbahnen in Saalbach Hinterglemm oder Leogang.

UNBEATABLE: THE JOKER CARD

With the JOKER CARD, which is included free of charge at all partner accommodations in Saalbach Hinterglemm, you get a 20% discount on bike tickets (purchase at the spot) as well as free bike transport twice a day at the cable cars in Saalbach Hinterglemm or Leogang.

SAALBACHER BERGBAHNEN

- HI+H2 KOHLMAISBAHN
- HI+H2 KOHLMAISBAHN
- DI REITERKOGELBAHN
- A3+A4 WESTGIPFELBAHN
- A1+A2 SCHATTBERG X-PRESS
- A6 SCHATTBERG SPRINTER
- B1+B2 12ER KOGEL

BETRIEBSZEITEN | OPERATING HOURS

- HI+H2 Kohlmaibahn: 24.05.-13.10.2024
- DI Reiterkogelbahn: 24.05.-13.10.2024
- BH+B2 12er KOGEL: 21.06.-22.09.2024
- A3+A4 Westgipfelbahn: 06.06.-06.10.2024
- A1+A2 Schattberg X-press: 28.06.-22.09.2024
- A6 Schattberg Sprinter: 28.06.-22.09.2024

INFOS BERGBAHNEN

Genauere Informationen zu den Betriebszeiten der einzelnen Anlagen findet ihr hier: You can find detailed information about the operating hours of the individual lifts online: [https://www.saalbach.com](#)

TRAILREGELN | BIKING RULES

- Trails bergauf zu fahren ist nicht!
- Nur mit Helm und zusätzlicher Schutzausrüstung fahren.
- Nur mit einem technisch einwandfreien Bike fahren.
- Nur dem Können und der Kondition angepasste Routen fahren.
- Auf langsameren Strecken/Anlagen achten.
- Auf Hinweistafeln achten und Verkehrsregeln befolgen.
- Immer mit Land- und Forstwirtschaftsfahrzeugen rechnen.
- Mit Wild-, Haus- und Nutztieren auf den Straßen rechnen.
- Nur mit sauberen Bikes die Straßen benutzen.
- Den Anweisungen des Saalbach- und Seilbahnpersonals in Folge zu listen.
- Bei gepanzerter Strecke (Hinweistafel mit Starzeichen) gilt ein absolutes Fahrverbot.
- Ablaufstrom der Streckenbesucher und Witterung anpassen.

E-BIKING

Die 400 km Mountainbike Strecken stehen natürlich auch E-Bikern ohne Einschränkungen zur Verfügung. Markierte Strecken und Flowtrails bieten die Möglichkeit, die Bergwelt mühelos zu erkunden und zu genießen.

UNFALLMELDUNG EMERGENCY

- 144 RETTUNG RESCUE
- 140 BERGRETUNG MOUNTAIN RESCUE
- 112 EURO NOTRUF EURO EMERGENCY

DIGITAL BIKE MAP

Hier können die einzelnen Lines & Trails sowie Touren interaktiv angesehen werden. Informationen zu den zahlreichen Mountainbike, E-Bike und Gravel Touren inkl. Höhenprofil, Beschreibung & GPS stehen zum Download frei!

FIS ALPINE WORLD SKI CHAMPIONSHIPS 2025

Host-Region der FIS Alpine Skiweltmeisterschaften 2025 Jetzt Tickets sichern unter saalbach2025.com

LEARN TO RIDE PARK



CHARGE, REFRESH AND BIKE ON

This is the motto of several huts in Saalbach Hinterglemm, which offer an e-bike charging station. This is where e-bikers can charge their bike as well as body batteries in a relaxed way. Use of charging stations is for free, carrying your own charging cable is recommended.

E-BIKE LADESTATIONEN

- Sonnalm
- Panorama Alm
- Spielberghaus
- Asteralm
- Hackbergalm
- Rosswaldhütte
- Hausbach
- Wengingfallstube
- SkyRest

STARTPOINTS

- Startpunkt Starting point
- Uphill Flow
- Little Monti
- Little Hackberg
- Little Panorama
- Little Pro-Line
- Drop Area
- Rundkurs Round course
- Aufstiegshilfen (Lifts)
- Zaubertop Magic Carpet
- Kohlmaibahn

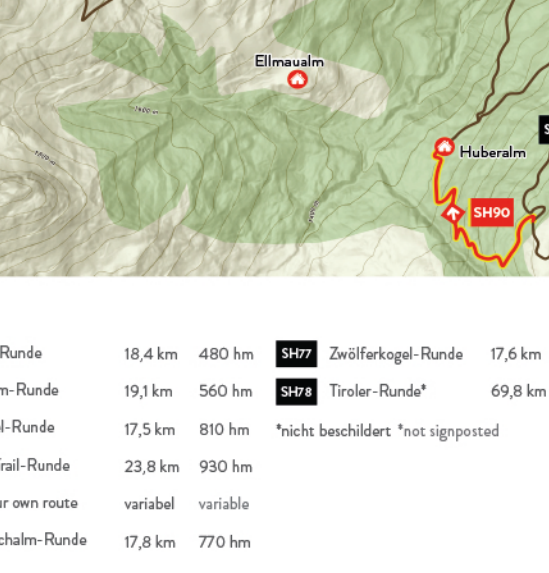
LINE & TRAILS

- SH01 Panorama-Line
- SH02 Monti-Line
- SH07 Blue-Line
- SH34 Buchegg-Line
- SH35 Hackberg-Trail
- SH37 Wurzel-Trail
- SH38 Hölle-Trail
- SH42 Pro-Line
- SH43 Hochalm-Trail
- SH44 Z-Line
- SH45 Bergstadl-Trail
- SH47 X-Line
- SH75 FAIRY-Line
- SH76 Evil Eye-Line
- SH79 Sheepy Hollow-Line
- SH80 Huberalm-Trail
- SH92 Wetterkruz-Trail
- SH93 Egger-Trail

MTB-TOURS

- SH41 Panorama Alm-Runde
- SH42 Vorderglemmer Alm-Runde
- SH43 Finsterbach-Runde
- SH44 Schatzberg-Runde
- SH45 Hennerleiter-Runde*
- SH46 Bergstadl-Runde
- SH47 Huber Hochalm-Runde
- SH48 Talschluss-Runde
- SH49 Forstfohm-Runde
- SH49 Reiterkogel-Runde
- SH40 Hochalm-Trail-Runde
- SH41 Create your own route
- SH42 Huber Hochalm-Runde
- SH45 Talschluss-Runde
- SH46 Forstfohm-Runde
- SH49 Reiterkogel-Runde
- SH40 Hochalm-Trail-Runde
- SH41 Create your own route
- SH42 Huber Hochalm-Runde

SAALBACH HINTERGLEMME



SAALBACH HINTERGLEMME



SAALBACH HINTERGLEMME



SAALBACH HINTERGLEMME



ÖSTERREICH'S GRÖSSTE BIKE-REGION!

Über 90 km Lines & Trails - 9 Bergbahnen - 7 Berge
bike.saalbach.com